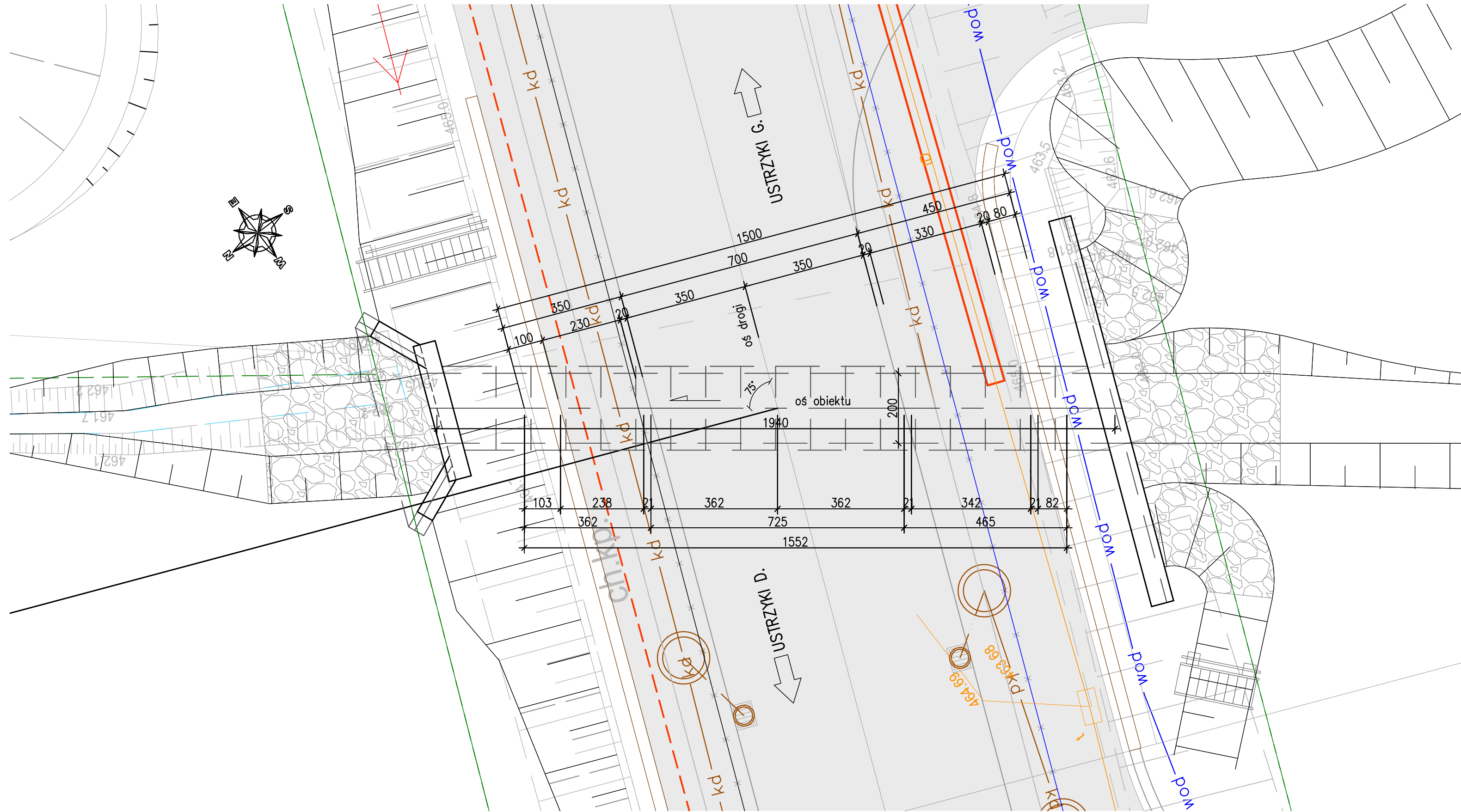
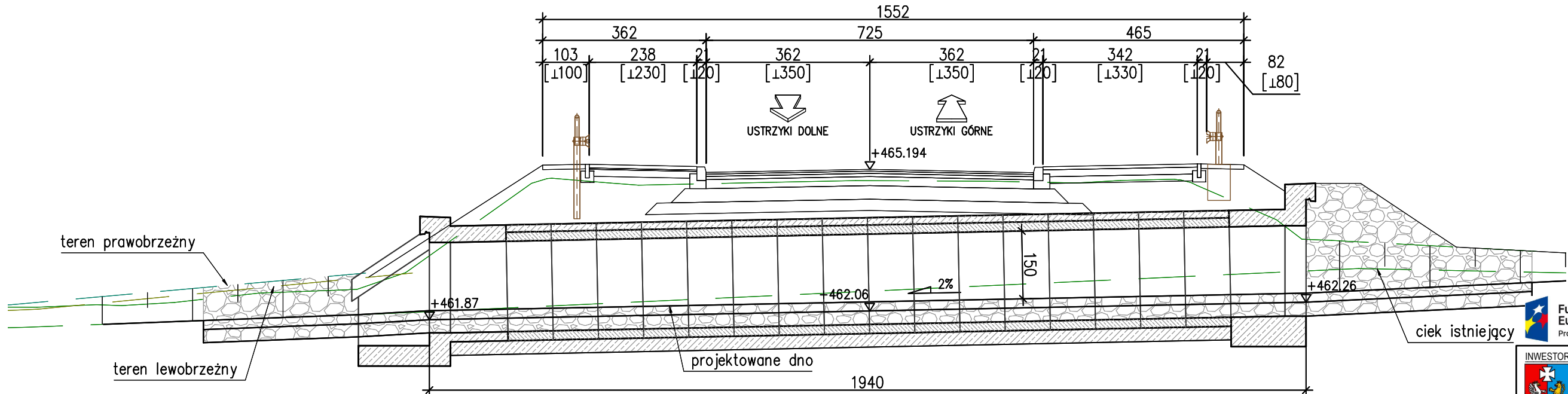


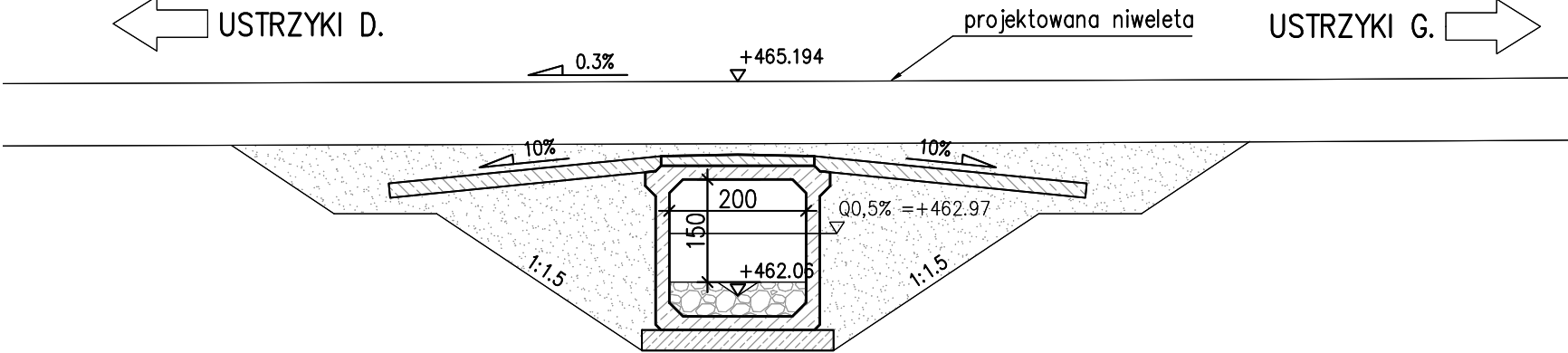
Widok z góry
SKALA 1:100










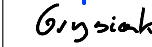










MM-102 Mały most 1+265.66
Przekrój podłużny
1:100



MM-102 Mały most 1+265.66
Przekrój poprzeczny
1:100



   																												
INWESTOR Zarząd Województwa Podkarpackiego w Rzeszowie al. Łukasza Cieplińskiego 4, 35-010 Rzeszów reprezentowany przez: Podkarpacki Zarząd Dróg Wojewódzkich w Rzeszowie ul. T. Boya Żeleńskiego 19A, 35-105 Rzeszów • 17 860-94-50 • biuro@pzdw.pl • www.pzdw.pl																												
JEDNOSTKA PROJEKTOWA  E&C Sp. z o.o. 41-300 Dąbrowa Górnicza ul. Ks. G. Augustynika 1A/32  ProtechniCon Sp. z o.o. 31-872 Kraków os. Dywizjonu 303 20/LU7																												
ZAMIERZENIE BUDOWLANE Rozbudowa drogi wojewódzkiej nr 896 Ustrzyki Dolne - Ustrzyki Górne na odcinku od m. Ustrzyki Dolne do m. Czarna Góra od km ok. 0+000 do km ok. 15+724 wraz z odcinkami nawigazania oraz rozbiórka, budowa, przebudowa niezbędnej infrastruktury technicznej, budowl i urządzeń budowlanych realizowana w ramach zadania "Przebudowa/rozbudowa drogi wojewódzkiej nr 896 Ustrzyki Dolne - Ustrzyki Górne".																												
ADRES INWESTYCJI woj. podkarpackie, pow. bieszczadzki, gm. Ustrzyki Dolne, Czarna																												
DATA 09.2023																												
RODZAJ PROJEKTU PROJEKT KONCEPCYJNY																												
CZĘŚĆ PROJEKTU -																												
BRANŻA mostowa																												
<table><tr><th>FUNKCJA</th><th>ZESPÓŁ PROJEKTOWY</th><th>SPECJALNOŚĆ</th><th>PODPIS</th></tr><tr><td rowspan="3">Projektanci</td><td>mgr inż. Maciej Żuchowicz</td><td>MAP/0084/POOM/04</td><td>MOSTOWA</td><td></td></tr><tr><td>mgr inż. Rafał Potępa</td><td>MAP/0059/PWBM/20</td><td>MOSTOWA</td><td></td></tr><tr><td>mgr inż. Tomasz Cwajna</td><td>MAP/0195/POOM/10</td><td>MOSTOWA</td><td></td></tr><tr><td>Sprawdzający</td><td>mgr inż. Tomasz Grysiak</td><td>MAP/0085/POOM/06</td><td>MOSTOWA</td><td></td></tr><tr><td>Opracowali</td><td>mgr inż. Jakub Kotra inż. Paulina Filippek inż. Natalia Burmagiel inż. Daniel Serwinowski</td><td></td><td></td><td></td></tr></table>		FUNKCJA	ZESPÓŁ PROJEKTOWY	SPECJALNOŚĆ	PODPIS	Projektanci	mgr inż. Maciej Żuchowicz	MAP/0084/POOM/04	MOSTOWA		mgr inż. Rafał Potępa	MAP/0059/PWBM/20	MOSTOWA		mgr inż. Tomasz Cwajna	MAP/0195/POOM/10	MOSTOWA		Sprawdzający	mgr inż. Tomasz Grysiak	MAP/0085/POOM/06	MOSTOWA		Opracowali	mgr inż. Jakub Kotra inż. Paulina Filippek inż. Natalia Burmagiel inż. Daniel Serwinowski			
FUNKCJA	ZESPÓŁ PROJEKTOWY	SPECJALNOŚĆ	PODPIS																									
Projektanci	mgr inż. Maciej Żuchowicz	MAP/0084/POOM/04	MOSTOWA																									
	mgr inż. Rafał Potępa	MAP/0059/PWBM/20	MOSTOWA																									
	mgr inż. Tomasz Cwajna	MAP/0195/POOM/10	MOSTOWA																									
Sprawdzający	mgr inż. Tomasz Grysiak	MAP/0085/POOM/06	MOSTOWA																									
Opracowali	mgr inż. Jakub Kotra inż. Paulina Filippek inż. Natalia Burmagiel inż. Daniel Serwinowski																											
OBIEKT MAŁY MOST MM-102																												
SKALA 1:100																												
TYTUŁ RYSUNKU Rysunki ogólne																												
REW.																												
NR RYS. 1.102																												